



GOVERNO DO ESTADO DE SANTA CATARINA

Contratante: SECRETARIA DE ESTADO DO DESENVOLVIMENTO ECONÔMICO SUSTENTÁVEL
Supervisão: SECRETARIA DE ESTADO DO DESENVOLVIMENTO ECONÔMICO SUSTENTÁVEL

PLANO MUNICIPAL DE SANEAMENTO BÁSICO



SANTA TEREZINHA

VOLUME VI

Elaboração do Sistema de Informações do Plano de Saneamento



**DEZEMBRO
2011**

**REPÚBLICA FEDERATIVA DO BRASIL
GOVERNO DO ESTADO DE SANTA CATARINA**

**SECRETARIA DE ESTADO DO DESENVOLVIMENTO ECONÔMICO
SUSTENTÁVEL**

Elaboração dos Planos Municipais de Saneamento Básico – Edital
0012/2009

**Plano Municipal de Saneamento Básico de Santa
Terezinha**

VOLUME VI

**Elaboração do Sistema de Informações do Plano de
Saneamento.**

Dezembro de 2011

GOVERNO DO ESTADO DE SANTA CATARINA

João Raimundo Colombo

Governador

**SECRETARIA DE ESTADO DO DESENVOLVIMENTO ECONÔMICO
SUSTENTÁVEL**

Paulo Roberto Barreto Bornhausen

Secretário de Estado

DIRETORIA DE SANEAMENTO E MEIO AMBIENTE - DSMA

Luiz Antônio Garcia Corrêa

Diretor

COORDENAÇÃO DE PROJETOS ESPECIAIS

Daniel Casarin Ribeiro

Coordenador de Projetos Especiais

GERÊNCIA DE DRENAGEM URBANA, ÁGUA E ESGOTO – GEDRA

Thays Saretta Sulzbach

Gerente de Drenagem Urbana, Água e Esgoto

**COMISSÃO TÉCNICA DE ANÁLISE E ACOMPANHAMENTO DO
PROJETO**

Bruno Henrique Beilfuss - Eng.º Florestal

Catiusia Gabriel – Bióloga

Cláudio Caneschi - Eng.º Civil

Cleiton Prestes Guedes – Eng.º Civil

Daniel Casarin Ribeiro - Eng.º Agrônomo

Eduardo Sartori Scangarelli – Geólogo

Frederico Gross - Eng.º Ambiental

Livia Ceretta – Geógrafa

Lúcia Andrea de Oliveira Lobato – Eng.ª Agrônoma

Maureen Albina Gonçalves – Pedagoga

Milton Aurelio Uba de Andrade Junior. – Eng.º Ambiental

Robson Ávila Wolff - Eng.º Sanitarista

Solano Andreis - Eng.º Agrônomo

Stevens Spagnollo – Eng.º Sanitarista e Ambiental

Thays Saretta Sulzbach – Bióloga

Victor Speck – Eng.º Ambiental

EQUIPE TÉCNICA E DE APOIO DA CONSULTORA

EQUIPE GERENCIAL DO CONSÓRCIO

Paulo José Aragão - Diretor Presidente

Adriano Augusto Ribeiro – Diretor de Meio Ambiente

Tamara Teixeira Aragão - Coordenador Administrativo

EQUIPE PRINCIPAL

Paulo José Aragão - Eng^o. Sanitarista e Ambiental

Bertoldo Silva Costa - Eng^a. Sanitarista e Ambiental

Adriano Augusto Ribeiro - Eng^o. Sanitarista e Ambiental

Flavia Andréia da Silva Cabral - Eng^a. Sanitarista e Ambiental

Euclides Ademir Spíndola - Eng^o. Sanitarista e Ambiental

Maurício Sens - Eng^o. Sanitarista e Ambiental

Guilherme Garbeloto Bis - Eng^o. Sanitarista e Ambiental

Rafael Meira Salvador - Eng^o. Sanitarista e Ambiental

Pablo Rodrigues Cunha - Eng^o. Sanitarista e Ambiental

Juliano Roberto Cunha - Eng^o. Sanitarista e Ambiental

Luiz Gonzaga Lamego Neto - Eng^o. Sanitarista e Ambiental

Carlos Senger Junior - Eng^o. Sanitarista

Max Demonti - Eng^o. Civil

Bogodar Szpak - Eng^o. Civil

Pedro Sirzanink - Eng^o. Civil

Valmir Antunes da Silva - Eng°. Civil

Andre Labanowski - Eng°. Civil

Fábio Luiz Vicieli - Eng°. Civil

Nicolau Leopoldo Obladen - Eng° Civil e Sanitarista

Mário F.F. Meyer - Eng°. Civil e Sanitarista

Everton Vieira - Geógrafo

Joyce Fogaça Aguiar - Advogada

Soledad Urrutia de Sousa - Jornalista/Assist. Comunicação

EQUIPE DE APOIO TÉCNICO E ADMINISTRATIVO

Claudia O. Martins Batista Gomes - Eng^a. Sanitarista e Ambiental

Clarissa Soares Cunha - Eng^a. Sanitarista e Ambiental

Thiago Gallina Delatorre - Eng° Sanitarista e Ambiental

Sérgio Mosele Bertaso - Eng° Sanitarista e Ambiental

Daniel Meira Salvador - Eng° Civil

Pedro Paulo Raupp - Eng° Civil

Guilherme Raupp - Eng° Civil

Júlio Cesar Palma - Eng° Civil

Lidiane Freire de Sá - Eng^a. Sanitarista

Diego Araújo - Técnico em Saneamento.

José Olimpio Muricy - Eng° Mecânico

Gustavo Costa - Advogado

Gabriela Vieira - Acad. de Engenharia Sanitária e Ambiental

Fábio Zavala Pauletto - Acad. de Engenharia Sanitária e Ambiental

Moreno Barros Arruda - Acad. de Engenharia Sanitária e Ambiental

Lucas Broilo - Acad. de Engenharia Ambiental




Luiz Gonzaga Lamego Neto

Engenheiro Especialista em Serviços de Limpeza Urbana e Manejo de
Resíduos Sólidos




André Labanowski

Engenheiro Especialista em Drenagem Pluvial



Max Demonti

Coordenador de Equipe Especialista em Abastecimento de Água e
Esgotamento Sanitário



Paulo José Aragão

Coordenador Geral

SUMÁRIO

1. APRESENTAÇÃO	9
2. INTRODUÇÃO	11
3. ESTRUTURAÇÃO CARTOGRÁFICA	12
3.1. BASE CARTOGRÁFICA	12
3.2. BASE CARTOGRÁFICA ESPECÍFICA.....	12
3.3. IMAGENS ORBITAIS E ORTOFOTOS	12
4. ESTRUTURAÇÃO E CONFIGURAÇÃO DO PROJETO SIG..	13
5. GEOPROCESSAMENTO CORPORATIVO.....	14
5.1. IMPLANTAÇÃO DO SISTEMA SIG NA <i>WEB</i> – <i>VGWEBMAP</i>	14
6. ANEXOS	16

1. APRESENTAÇÃO

Conforme exigência prevista no Artigo 9º, Parágrafo I, da Lei Federal nº11.445 de 05 de janeiro de 2007, que “estabelece diretrizes nacionais para o saneamento básico”, fica o município obrigado a elaborar o Plano Municipal de Saneamento Básico. Tal Plano será um requisito prévio para que o município possa ter acesso aos recursos públicos não onerosos e onerosos para aplicação em ações de saneamento básico.

O Plano abrange os serviços relativos a abastecimento de água, esgotamento sanitário, limpeza urbana e manejo de resíduos sólidos, como também, drenagem e manejo de águas pluviais.

Em atendimento as atividades contratuais previstas no Termo de Referência do Edital de **Concorrência Pública N°0012/2009** da Secretaria de Estado do Desenvolvimento Econômico Sustentável (SDS), cujo objeto é a elaboração dos Planos Municipais de Saneamento Básico nos municípios do Estado de Santa Catarina, o **Consórcio MPB/SANETAL** apresenta neste trabalho o Relatório da seguinte fase:

- **FASE IX: Versão Final do Plano Municipal de Saneamento Básico e Documento do Projeto de Lei do Plano Municipal de Saneamento Básico.**

A Fase IX é apresentada em seis volumes:

- Volume I - Consolidação do Plano Municipal de Saneamento Básico;
- Volume II – Processo de participação da sociedade na elaboração do plano;
- Volume III – Diagnóstico da situação do saneamento e de seus impactos nas condições de vida da população;
- Volume IV - Prognóstico, objetivos, metas de curto, médio e longo prazo para a universalização dos serviços de saneamento; Programas, projetos e ações necessárias para atingir os objetivos e as metas; e Ações para emergências e contingências;
- Volume V - Mecanismos e procedimentos para a avaliação sistemática

da eficiência e eficácia das ações programadas e participação social;

- Volume VI – Elaboração do Sistema de Informações do Plano de Saneamento.

O presente documento tem por objetivo apresentar o Volume VI - Elaboração do Sistema de Informações do Plano de Saneamento.

2. INTRODUÇÃO

O PMSB - Plano Municipal de Saneamento Básico tem como objetivo orientar o desenvolvimento das ações de governo, sendo à base de informações para os processos de tomadas de decisão e adoção de políticas públicas neste setor.

A Fase VII tem como produto a criação de uma sólida infraestrutura de geo-informação para o acesso e permeabilidade das informações cadastrais e temáticas contidas no diagnóstico, prognóstico, programas e ações no apoio aos processos de gerenciamento do PMSB.

O sistema de informações foi implementado a partir das etapas descritas a seguir.

3. ESTRUTURAÇÃO CARTOGRÁFICA

Esta etapa tem como objetivo a sistematização, adequação e configuração dos principais elementos cartográficos constituintes do projeto SIG – Sistema de Informação Geográfica. Foram utilizados dados vetoriais oriundos da Secretaria de Estado do Desenvolvimento Econômico Sustentável - SDS, da Empresa de Pesquisa Agropecuária e Extensão Rural de Santa Catarina - Epagri e do Instituto Brasileiro de Geografia e Estatística - IBGE e imagens em formato GEOTIFF do Satélite CBERS II HCR.

3.1. BASE CARTOGRÁFICA

Para a formação do mapa base do geoprocessamento foram abordados planos de informação contido na base cartografia plani-altimétrica nas escalas 1:50.000 e 1:100.000 do IBGE adquiridas a Epagri, limites das microbacias e regiões hidrográficas da SDS e limites físico-políticos do IBGE na escala 1:500.000.

3.2. BASE CARTOGRÁFICA ESPECÍFICA

São os elementos temáticos referentes ao levantamento das condicionantes CDP (Condicionante, Deficiência e Potencialidade) para apoio ao desenvolvimento do diagnóstico e do plano de saneamento. Os elementos cadastrados são ocorrências pontuais classificadas segundo os setores de Água, Esgoto, Resíduos ou Drenagem e respectivos marcadores: Condicionante, Deficiência e Potencialidade.

3.3. IMAGENS ORBITAIS E ORTOFOTOS

Incorporação de imagens orbitais CBERS II HCR georeferenciada obtidas no site do Instituto Nacional de Pesquisas Espaciais - INPE, disponíveis apenas para alguns municípios.

4. ESTRUTURAÇÃO E CONFIGURAÇÃO DO PROJETO SIG

Foram implementadas as estruturas de dados do projeto SIG para o atendimento das demandas do PMSB. Nesta etapa estabeleceu-se a forma de acesso, formato de publicação do universo de informações cartográficas, literais e temáticas. Populou-se a base de dados com a base cartográfica e ortoimagens (ver anexo).

Efetuiu-se a carga de dados dos levantamentos das demandas CDP realizados em campo de cada área de estudo: Sócio-Econômico e Ambiental, Abastecimento de Água, Esgotamento Sanitário, Limpeza Urbana e Manejo de Resíduos Sólidos, Drenagem e Manejo de Águas Pluviais, bem como dos resultados na forma de prognósticos.

Definiu-se que o projeto SIG incorporaria todos os documentos relevantes aos planos, na forma de arquivos, associado à pesquisa dos municípios. Foi criada uma estrutura para receber estas informações, como segue:

- Participação Social;
- Diagnóstico;
- Prognóstico;
- Plano.

A partir destas informações foi criado um mapa base, consultas, “*MapTips*” e gráficos para acesso às informações do plano.

Realizou-se a instalação e configuração do SO – Sistema Operacional, SGDB – Sistema Gerenciador de Banco de Dados *PostgreSQL*, *PostGIS*, *WeServer Apache*, *WMS Mapserver*, procedimentos e *scripts* de consistência a serem utilizados pelas funções de gerenciamento do projeto em servidor do Centro de Informática e Automação de Santa Catarina - CIASC, sendo este acessível em: **<http://geopmsb.sds.sc.gov.br>**.

Os dados poderão ser manipulados, estando disponíveis para exportação através de planilhas ou tabelas. O arquivo de exportação dos dados será disponível no formato CSV (texto formatado por vírgula, ponto e vírgula e etc).

5. GEOPROCESSAMENTO CORPORATIVO

5.1. IMPLANTAÇÃO DO SISTEMA SIG NA WEB – VGWEBMAP

O sistema disponibilizado aos usuários é um ambiente de geoprocessamento *WEB*, proporcionando acesso com controle seletivo de acesso às informações do PMSB, na forma de funções de pesquisa, consultas, mapas temáticos e imagens.

A aplicação *WEB* tem como base o aplicativo *VGWEBMAP* desenvolvido nas linguagens *Html*, *Dhtml*, *JavaScripts*, *CSS*, *AJAX* e *PHP*, não requerendo a gravação de componentes especiais na máquina cliente, como *plugins*, *aplets*, *servlets*. O sistema tem como base tecnológica o *MapServer*, *PostGRE SQL* e *PostGIS*, sobre ambiente *Linux*, sendo o Cliente suportado no *IE – Internet Explorer*, *Mozilla Firefox* e *Google Chrome*.

O sistema servidor de aplicação tem licenciamento para uso dentro da estrutura administrativa da SDS, gestor do PMSB, sendo o cliente de uso ilimitado de número de usuários.

O sistema *WEB* possui interfaces e funcionalidades, com controle seletivo de acesso a determinadas informações cadastrais, com no mínimo as funcionalidades descritas a seguir:

- Área de navegação normal, paralela e sobreposta para comparações temporais e temáticas;
- Navegação de mapas com recursos de ampliação (*zoom in*) e redução (*zoom out*), arrastamento do mapa em exibição a partir de um ponto indicado na vista (*pan*), enquadramento de área retangular definida interativamente, uso do “*scroll*” do *mouse* para *zoom in/out*;
- Pesquisa e consultas aos dados temáticos e específicos do plano;
- Gerador de gráficos;
- Informações de escala gráfica, coordenadas, legenda e mapa chave (localização da área de navegação);
- Controles de visualização automática (por nível de *zoom*) das feições (mapa base) e ortofotos;

- Controle por categoria de usuários, para seu direcionamento a mapas temáticos e pesquisas específicas;
- Comandos de medição comprimento e áreas;
- Exportação de resultados de pesquisa para arquivos CSV;
- Recuperação de informações através de seleção de elementos no mapa;
- Localização de elementos através de seleção (simples ou múltiplas) de resultados de pesquisa;
- Publicação e impressão de mapas em formato A4 e A3, em retrato e paisagem;
- Interface de gerenciamento do sistema.

6. ANEXOS

BASE DE DADOS E ORTOIMAGENS





Base de Dados

Tabelas *Schema* Cartografia

epagri_a_grid	epagri_localidade	
epagri_adutora	epagri_lt_de_energia	
epagri_aeroporto	epagri_mancha_urbana	
epagri_afforamento_rochoso	epagri_marco	
epagri_alagados	epagri_massa_de_agua	
epagri_area_de_trabalho	epagri_microbacias	
epagri_areas_especiais	epagri_mina	
epagri_bacia_hidrografia_pol	epagri_municipio	
epagri_bairro	epagri_oleoduto	
epagri_baixio	epagri_pais	
epagri_banco_de_areia	epagri_pedreira	
epagri_barragem	epagri_poco_de_agua	
epagri_cais	epagri_ponte	
epagri_caixa_de_agua	epagri_ponto_cotado	
epagri_campo_de_pouso	epagri_ponto_trigonometrico	
epagri_captacao_de_agua	epagri_porto	
epagri_cemiterio	epagri_praca_esportiva	
epagri_conj_habitacional	epagri_praia	
epagri_contorno_hd	epagri_prefixo_de_rodovia	
epagri_curso_de_agua	epagri_prop_lac	
epagri_curva_de_nivel	epagri_queda_de_agua	
epagri_depressao	epagri_recife	
epagri_duna	epagri_regioes_hidrograficas_pol	epagri_vias_urbanas
epagri_duvida	epagri_servicos	fatma_ferrovia_lin
epagri_escola	epagri_sigeo_pl_divis_hidro_pol	fatma_hidrografia_lin
epagri_est_de_trat_de_agua	epagri_substacao	fatma_hidrografia_pol
epagri_estacao_ferroviaria	epagri_tanque_combustivel	fatma_transporte_lin
epagri_estado	epagri_torre_comunicacao	ibge_mu
epagri_farol	epagri_tunel	ibge_mu_gg
epagri_ferrovia	epagri_unid_habitacional	ibge_uf
epagri_igreja	epagri_usina_hidreletrica	ibge_uf_gg
epagri_ilha	epagri_viaduto	sc
epagri_industria	epagri_vias_interurbanas	sds_macrobasias
epagri_limite_construtivo	epagri_vias_urbanas	sds_regioes_hidrografica
epagri_linha_de_comunicacao		








































Base de Dados

Tabelas *Schema* PMSB

 plano_dados	postgres
 plano_dados_apa	postgres
 plano_opcoes	postgres
 plano_populacao	postgres

Base de Dados

Tabelas *Schema PUBLIC*

 cad_apa
 cad_cdp
 cad_cdp_tmp
 cad_consortio
 category
 feature
 geometry_columns
 maps
 mscatalog
 spatial_ref_sys
 ugcategory
 ugcommand
 ugfeature
 ugjoin_cat
 ugmap
 ugtable_cat
 vg_app
 vg_articulacao
 vg_ass_aplicativo
 vg_ass_grupo_aplicativo
 vg_ass_grupos
 vg_ass_pdfs
 vg_ass_status_intermediario
 vg_ass_usuarios
 vg_favoritos
 vg_form_edit
 vg_log
 vg_log_edit
 vg_marcadores
 vg_pdfs_cancelados
 vg_pdfs_problema
 vg_pdfs_verifica_errores
 vg_pesquisa
 vg_pesquisa_icon
 vg_qbuilder
 vg_thm
 vg_thm_layer
 vg_usuario
 vg_usuario_admin

Base de Dados

Ortoimagems

	CBERS_2B_HRC_20080408_159_E_130_4_L2_BAND1.tif
	CBERS_2B_HRC_20080408_159_E_130_5_L2_BAND1.tif
	CBERS_2B_HRC_20080608_156_B_130_2_L2_BAND1.tif
	CBERS_2B_HRC_20080611_155_B_130_1_L2_BAND1.tif
	CBERS_2B_HRC_20080701_157_C_129_5_L2_BAND1.tif
	CBERS_2B_HRC_20080701_157_C_130_1_L2_BAND1.tif
	CBERS_2B_HRC_20080701_157_C_130_2_L2_BAND1.tif
	CBERS_2B_HRC_20080819_158_C_130_1_L2_BAND1.tif
	CBERS_2B_HRC_20080819_158_C_130_2_L2_BAND1.tif
	CBERS_2B_HRC_20080825_156_C_130_2_L2_BAND1.tif
	CBERS_2B_HRC_20090315_158_B_130_3_L2_BAND1.tif
	CBERS_2B_HRC_20090315_158_B_130_4_L2_BAND1.tif
	CBERS_2B_HRC_20090419_155_A_130_2_L2_BAND1.tif